











## A blank coordinate plane with a horizontal x-axis and a vertical y-axis intersecting at the origin. The axes are represented by thin black lines.

A blank coordinate plane with a horizontal x-axis and a vertical y-axis intersecting at the origin. The axes are represented by thin black lines.

- |   |  |                            |
|---|--|----------------------------|
|  | nawierzchnia "A" asfaltowa             | pow. 380,00 m <sup>2</sup> |
|  | nawierzchnia "B" z kostki              | pow. 17,00 m <sup>2</sup>  |
|  | nawierzchnia "C" z tłucznia            | pow. 120,00 m <sup>2</sup> |
|  | krawężnik drogowy 15x30x100cm          | dt. 84,55 mb               |
|  | krawężnik drogowy 12x30x100cm          | dt. 23,30 mb               |
|  | obrzeże drogowe 8x30x100cm             | dt. 7,50 mb                |
|  | ściek drogowy "trójkątny" 50x50x20cm   | dt. 20,65 mb               |
|  | istniejące barierki do remontu 15 szt. |                            |
|  | W-1,2wpust drogowy 2 szt.              |                            |
|    | czyszczenie rowu na dt. 40,00 mb       |                            |

