

**Komisja Inwentaryzacyjna ds. komunalizacji mienia
GMINY WYRY**

z a w i a d a m i a

że w dniach od 2014-10-28 do 2014-11-26 w lokalu Urzędu Gminy Wyry
przy ul. Dąbrowszczaków 58 w Referacie Geodezji i Gospodarki Nieruchomościami
w godz. 9.00 do 13.00 wyłożony zostanie do publicznego wglądu





SPIS INWENTARYZACYJNY
S2.2014

następujących nieruchomości:

L.p.	Nr działki	Powierzchnia [ha]	Rodzaj użytkowania	Jednostka ewidencyjna	Obręb	Karta mapy	Numer Księgi Wieczystej	Wartość gruntu 1m ² x 5 zł	Położenie nieruchomości
1	2	3	4	5	6	7	8	9	10
1.	2605/96	0,5610	droga	240805_2 Wyry	12 Gostyń	1	KA1M/00077970/4	28 050 zł	ul. Motyla
2.	251/32	0,2019	droga	240805_2 Wyry	12 Gostyń	3	KA1M/00077970/4	10 095 zł	ul. Miarowa
3.	252/32	0,0971	droga	240805_2 Wyry	12 Gostyń	3	KA1M/00077970/4	4 855 zł	ul. Miarowa

W okresie wyłożenia upoważniony członek Komisji Inwentaryzacyjnej ds. komunalizacji mienia udzielać będzie zainteresowanym osobom, jednostkom niezbędnych informacji i zbierać będzie zastrzeżenia co do wyłożonych dokumentów.

Zgłoszone uwagi po ich rozpatrzeniu i uwzględnieniu mieć będą wpływ na ustalenie spisu.

Komisja Inwentaryzacyjna ds. komunalizacji mienia	
Herbert Rzepka	
Andrzej Wyroba	
Justyna Strużyńska	
Kinga Karbowska	
Jakub Koczy	