

**Wójt Gminy Wiry**  
**podaje do publicznej wiadomości**  
**WYKAZ NIERUCHOMOŚCI**  
**stanowiących własność Gminy Wiry przeznaczonych do sprzedaży**

**I. Zgodnie z Uchwałą Rady Gminy Wiry nr XXIV/198/2012 z dnia 29 listopada 2012 r.**

1. Nieruchomość gruntowa położona w Gostyni przy ul. Dębowej, zapisana w Księdze Wieczystej nr KA1M/00054000/7 prowadzonej przez Sąd Rejonowy w Mikołowie:

Lp	Numer działki	Powierzchnia (m <sup>2</sup> )	Rodzaj użytku	Cena wywoławcza netto (zł)	Wadium (zł)
1.	3957/84	1807	Bp	92 800,00	5 000,00

2. Działka jest niezabudowana, nieogrodzona, zlokalizowana w otoczeniu zabudowy mieszkaniowej jednorodzinnej z towarzyszącymi usługami. Posiada dostęp do sieci uzbrojenia terenu: energetycznej, wodociągowej, gazowej znajdujących się w działce 3958/84. Ograniczeniem w zagospodarowaniu działki nr 3957/84 stanowi zlokalizowany w jej wschodniej części staw.
3. Nieruchomości gruntowe nie są obciążone.
4. Zgodnie z miejscowym planem zagospodarowania przestrzennego miejscowości Gostyń zatwierdzonego Uchwałą Rady Gminy Wiry nr XLIV/429/2010 z dnia 29 kwietnia 2010 r. (Dz. Urz. Woj. Śl. z dnia 20 lipca 2010 r. Nr 131, poz. 2174) jest to teren zabudowy mieszkaniowej jednorodzinnej z towarzyszącymi usługami oznaczony symbolem **24 MNU**.

**II. Zgodnie z Uchwałą Rady Gminy Wiry nr VIII/70/2011 z dnia 26 lipca 2011 r.**

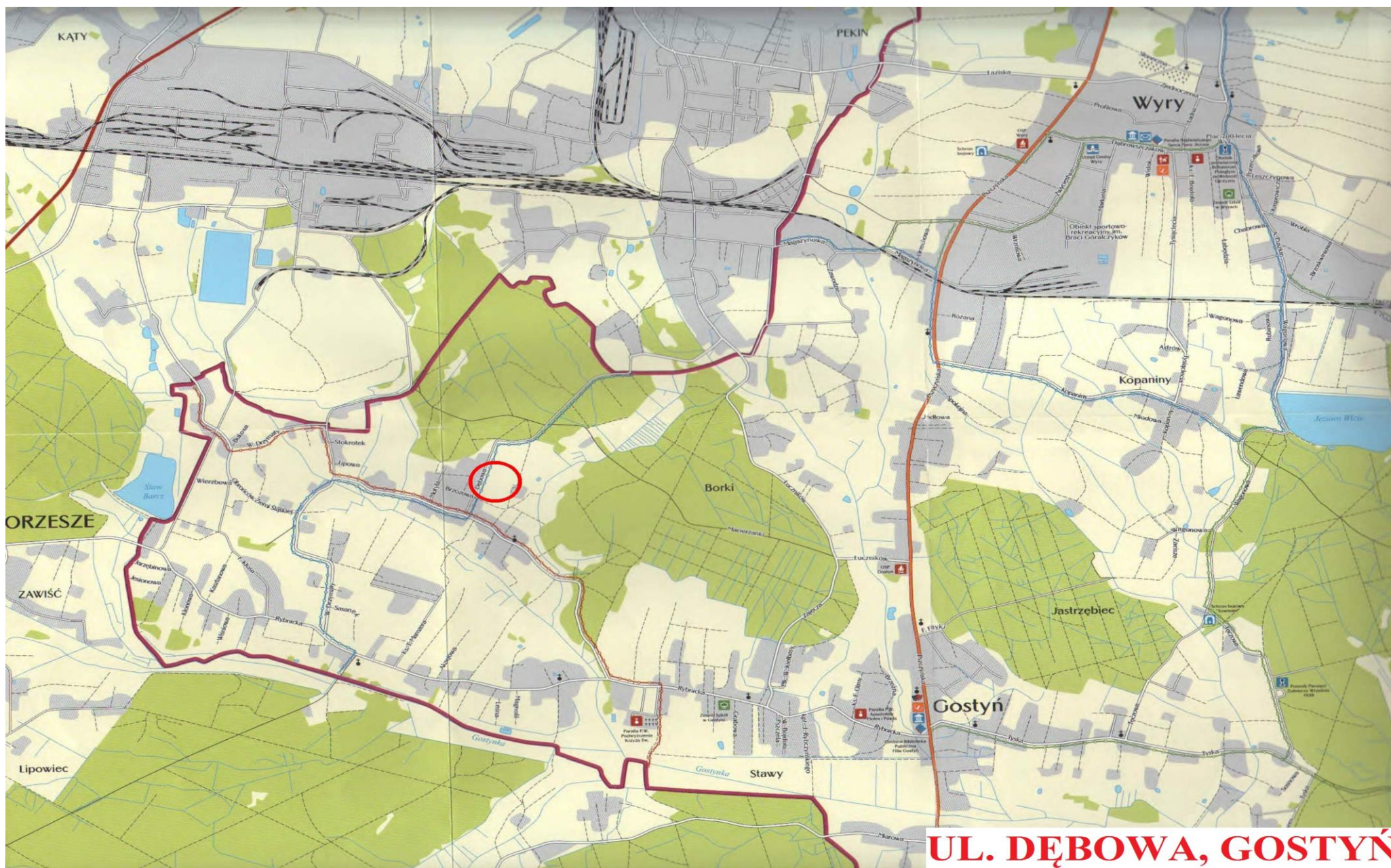
1. Nieruchomości gruntowe położone w Wyrach przy ul. Leszczynowej, zapisane w Księdze Wieczystej KA1M/00054000/7 prowadzonej przez Sąd Rejonowy w Mikołowie:

Lp	Numer działki	Powierzchnia (m <sup>2</sup> )	Rodzaj użytku	Cena wywoławcza netto (zł)	Wadium (zł)
1.	856/47	989	Bp	88 300, 00 zł	5 000,00
2.	857/47	992	Bp, ŁIV	88 500, 00 zł	5 000,00

2. Działki są niezabudowane i nieogrodzone. Posiadają dostęp do sieci uzbrojenia terenu: energetycznej, wodociągowej, gazowej znajdujących się w drodze asfaltowej ul. Leszczynowej.
3. Nieruchomości gruntowe nie są obciążone.
4. Zgodnie z miejscowym planem zagospodarowania przestrzennego miejscowości Wiry zatwierdzonego Uchwałą Rady Gminy Wiry nr XLI/405/2010 z dnia 20 stycznia 2010 r. (Dz. Urz. Woj. Śl. z dnia 12 marca 2010 r. Nr 43, poz. 663) przeznaczenie działki oznaczonej w wykazie numerem 1 to teren zabudowy mieszkaniowej jednorodzinnej z towarzyszącymi usługami oznaczony symbolem **94 MNU**; przeznaczeniem działki oznaczonej w wykazie numerem 2 to w części teren zabudowy mieszkaniowej jednorodzinnej z towarzyszącymi usługami oznaczony symbolem **94 MNU** oraz w części tereny rolnicze położone w dolinach cieków wodnych oznaczone symbolem **8R/WS**.

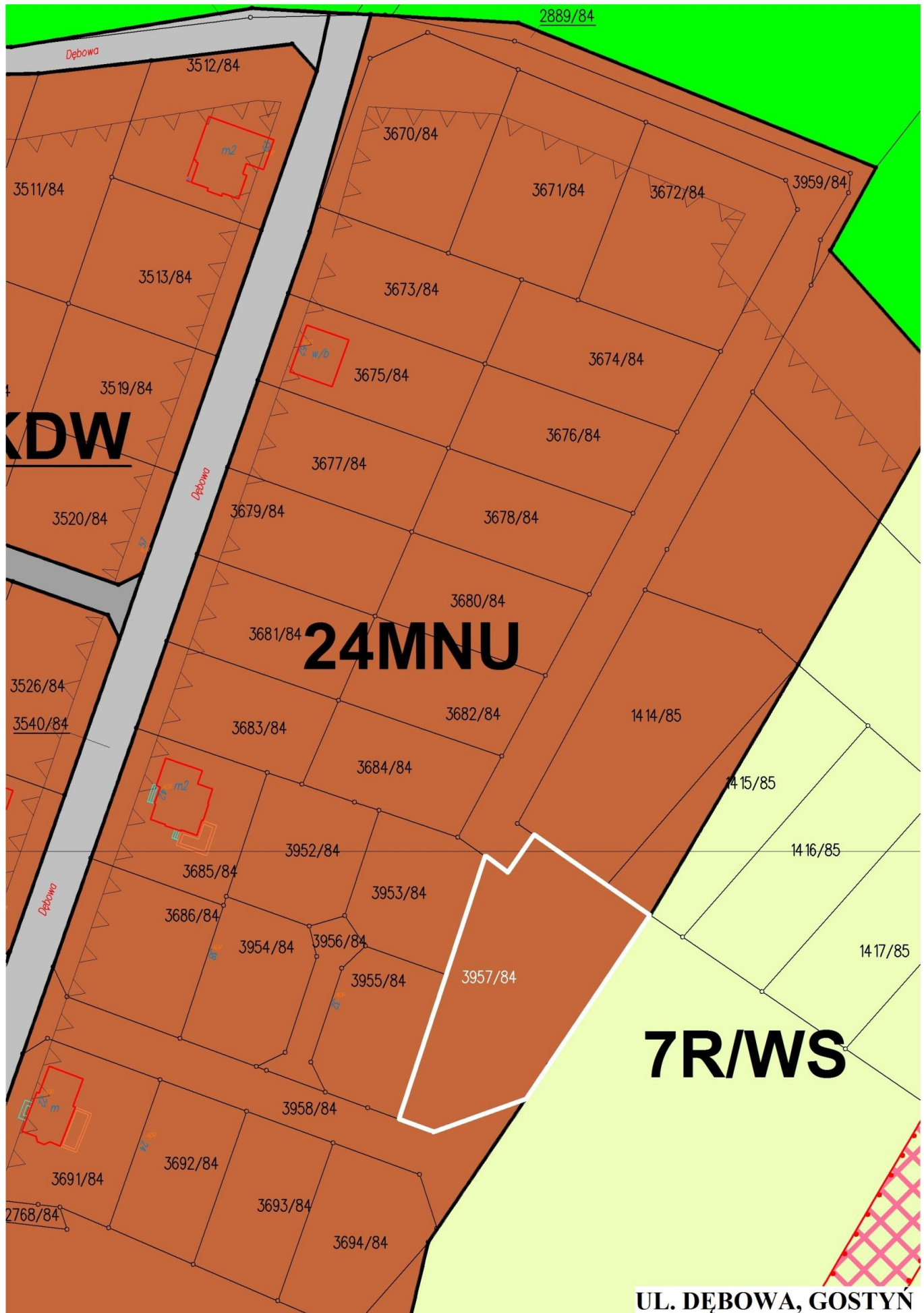
Wykaz nieruchomości został zamieszczony na stronie internetowej Urzędu Gminy Wiry ([www.wiry.pl](http://www.wiry.pl)), w biuletynie informacji publicznej ([www.bip.pl](http://www.bip.pl)) oraz na tablicach ogłoszeń tutejszego urzędu.

Wywieszono dnia 13-10-2014 R.



**UL. DĘBOWA, GOSTYŃ**

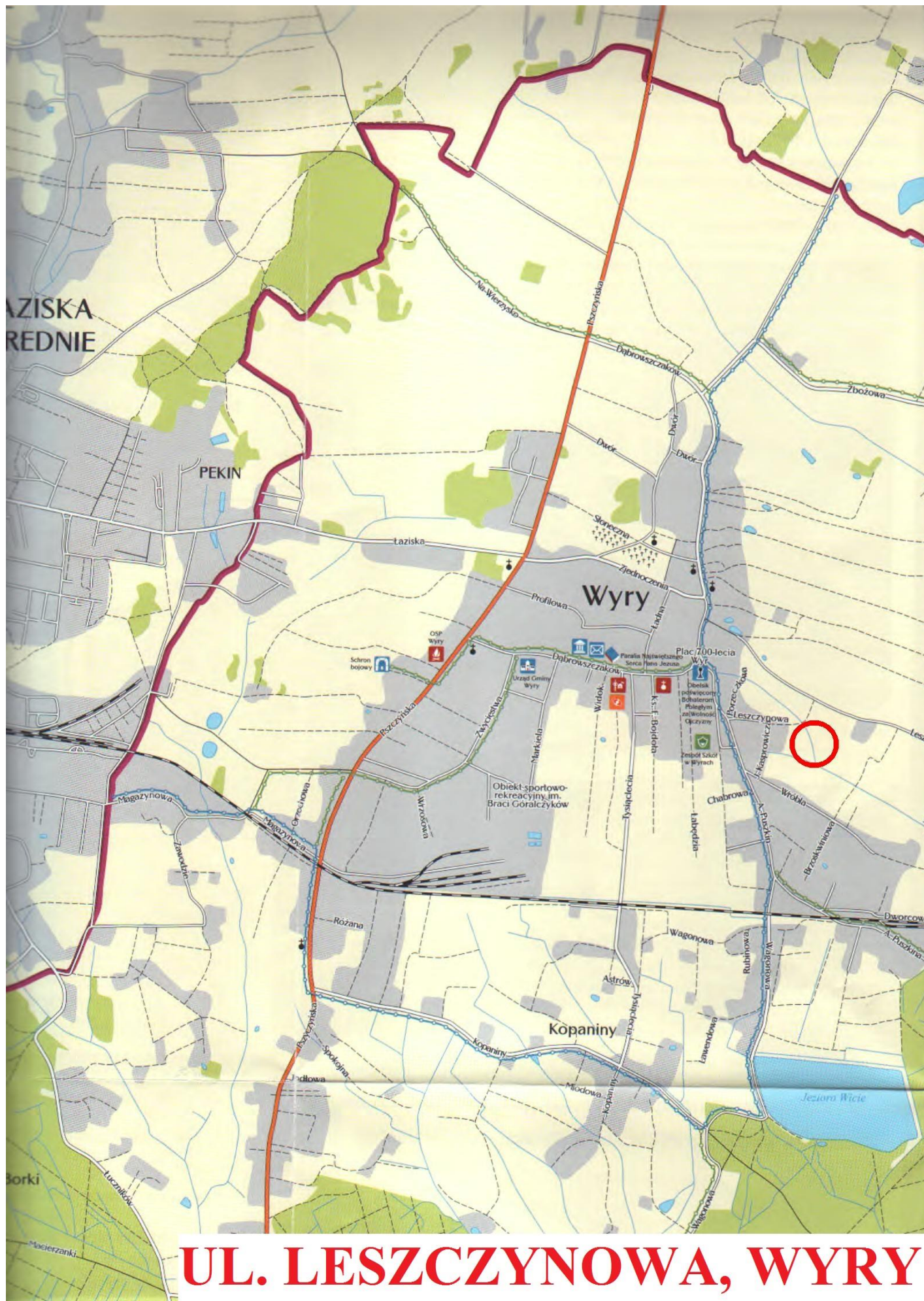






ul. Dębowa, Gostyń





**UL. LESZCZYNOWA, WYRY**



